

# Unser schönes Eichsfeld



## Das Eichsfeld – ein geographisch-historischer Überblick


„Hast du mein Eichsfeld nicht geseh'n mit seinen burggekrönten Höh'n und kreuzfidelten Sassen ...“, fragt der Eichsfelder Dichter und Pfarrer Dr. Hermann Iseke im Jahre 1900 in seinem zur Hymne gewordenen „Eichsfeldlied“. Die Antwort gibt er, der Weitgereiste, der Deutschland, China, Nordamerika und den Süden Afrikas sah und erlebte, sogleich im nächsten Vers: „... dein Rühmen magst du lassen!“ und stellt damit seine eichsfeldische Heimat über alles andere. Sicher ist es auch noch heute so: Je ferner man der Heimat ist, desto deutlicher findet man sie in seinem Herzen, in seiner Erinnerung wieder. Dennoch bildet sich die Heimat, aus der Ferne betrachtet, nicht immer nur verklärt ab, sondern durch die Möglichkeit des Vergleichs auch schärfer, konturenreicher, vielgestaltiger.



Auch den Gast im Land drängt es, sich spontan zur Landschaft und ihrer optischen Wirkung und meist später zu historischen oder menschlichen Werten zu äußern. Der Dichter aus Nordfriesland, Theodor Storm, der 1856 ins Eichsfeld, in das Ländchen akkurat in Deutschlands Mitte, kam, schrieb wenige Wochen nach seiner Ernennung zum Heiligenstädter Kreisrichter begeistert: „Ich weiß nicht, daß ich jemals von der zauberhaften Schönheit eines Erdenfleckchens so innerlichst berührt worden wäre.“

### Ein landschaftliches Übergangsgebiet und kulturelles Bindeglied

Diese Region zwischen Harz und Werra, Göttinger Senke und Thüringer Becken besitzt nicht nur landschaftliche Reize, sondern auch viel Bemerkenswertes und Interessantes, manch Besonderes und Schönes, das sich heute die Bundesländer Thüringen und Niedersachsen - und mit zwei Dörfern auch Hessen - einträchtig teilen. Das Eichsfeld sei, so formulierte einst ein bedeutender Regionalhistoriker diplomatisch, nicht Thüringen, nicht Niedersachsen und auch nicht Hessen, sondern ein landschaftliches Übergangsgebiet und ein kulturelles Bindeglied zwischen diesen Ländern, weil sich das Eichsfeld landschaftlich, kulturell und volklich von seiner Umgebung merklich abhebe. Der Beweis für die sachliche Richtigkeit dieser anscheinend abgrenzenden, aber dennoch durchaus verbindenden Aussage ist optisch mit Hilfe der Landkarte, linguistisch durch die lebendigen Mundarten und insbesondere durch Betrachtung des geschichtlichen Werdens zu erbringen.



*St.-Martins-Kirche in Heiligenstadt*

### Das Eichsfelder Land

Das Eichsfeld, das mit seinen ca. 1200 km<sup>2</sup> bequem Rügen, die größte deutsche Insel, oder auch die Hauptstadt Berlin flächenmäßig in sich aufnehmen könnte, gilt als „landschaftliches Individuum“. Im Norden, der fruchtbaren „Goldenen Mark“, kann der Blick fast grenzenlos über eine flachwellige Beckenlandschaft mit sanft gerundeten Hügeln gleiten, bevor der Harz und die Göttinger Senke in der Ferne zu sehen sind.




*Der Westerturm in Duderstadt*

stärksten Karstquellen Deutschlands und des Kontinents gezählt werden kann.

Der Süden des Eichsfeldes ist als Randerhebung des Thüringer Beckens aufgetürmt

worden und präsentiert Muschelkalk- und Buntsandsteinhochflächen sowie Mittelgebirgshöhe erreichende Berg- rücken und -kuppen mit idealen Wan- derwegen und -zielen im Ohmgebirge, im Dün, im Höheberg und in der Gobert. In letzterer, dem „Dach des Eichsfeldes“, erreicht man bei 543 Metern des Eichsfelds höchste Erhe- bung und wird für den Aufstieg mit unvergeßlichen Blicken auf die Berg- welt des Eichsfeldes, in das Werratal und auf das Hessische Bergland be- lohnt. Nicht minder anmutig sind die Eichsfeldische Schweiz mit der Dieteröder Höhe, dem Rosoppe- und dem Rodetal sowie im mittleren Eichsfeld Leinetal und Eichsfelder Kessel.

Die im Eichsfeld entspringenden Gewässer orientieren sich rasch nach zwei ver- schiedenen Fließrichtungen, obwohl ihre Quellen oft nur einige hundert Meter voneinander entfernt zutage treten, und eilen als Leine, Rhume, Hahle, Frieda und Walse zur Weser bzw. Werra, während die Unstrut mit Luhne und Wipper zur Saale und dann zur Elbe streben.



*Das St.-Josef-Gymnasium in Dingelstädt*


ger Berge das Landschaftspanorama als Kulisse umhüllen. Der Seeburger See, der bis zu fünf Metern tief ist, wird phantasievoll als „Auge des Eichs- feldes“ bezeichnet, denn er stellt mit seiner einen Quadratkilometer umfas- sende Fläche immerhin die größte natürliche Wasserfläche des Eichs- feldes dar. An europäischen Normen gar meßbar ist die Rhumequelle, die mit einer maximalen Quellschüttung von 5000 Litern je Sekunde zu den



*Das ehemalige Rentamt in Worbis*

### **Zur eichsfeldischen Geschichte**

Der vielgestaltigen Landschaft des Eichsfeldes entspricht auch seine Ge-



*Der alte Wasserturm in Leinefelde*

schichte, deren älteste Belege Funde von jungsteinzeitlichen Bandkeramikern am Euzenberg bei Duderstadt sind und bis 5000 Jahre v. Chr. zurückreichen.

Nachdem die weit nach Norden vorgedrungenen Thüringer im Jahre 531 an der Unstrut die Schlacht gegen die Franken und die mit ihnen verbündeten Sachsen verloren hatten, einigten sich die Sieger auf eine Gebietsteilung, und die Sachsen erhielten den nördlichen Teil, während sich die Franken den südlichen Teil des heutigen Eichsfeldes nahmen. Die Sprachgrenze zwischen dem Hochdeutschen im Süden und dem Niederdeutschen im Norden, das die Ober-

eichsfelder die Eichsfelder Mundart „storjen“ und die Untereichsfelder das niederdeutsche Platt „snaken“ läßt, dürfte seine Ursachen in dieser Teilung vor fast anderthalb Jahrtausenden haben. Die immer weiter zunehmende fränkische Herrschaft brachte nach dem 8. Jahrhundert dem Eichsfeld das Christentum und mit einem fränkischen Königshof bzw. einer bedeutenden erzbischöflichen Niederlassung und einer Martinskapelle „auf dem Berge“ in Heiligenstadt einen ersten administrativen und kirchlichen Mittelpunkt, wenngleich der erste schriftliche



*Die spätgotische Burg Hanstein*

Nachweis des einst germanischen Gaus


Eichsfeld erst aus einer Urkunde hervorgeht, die Arnulf von Kärnten am 28. Januar 897 in Regensburg unterschrieb und in ihr die Rechtmäßigkeit eines Gütertauschs „in pago Eichesfelden“ bestätigte, der zwischen dem Abt Huki von Fulda und dem Grafen Konrad vorgenommen worden war.

Im 11. und 12. Jahrhundert hatte das recht günstig gelegene Eichsfeld das Besitzinteresse vieler Nachbarn auf sich gezogen, doch schließlich vereinten siegreiche Mainzer Erzbischöfe



*Hildebrandshausen – eines der idyllischen Eichsfelddörfer*

alle Gebiete, die vormals Thüringer und hessische, Wettiner und Welfenherzöge, aber auch die Klöster bzw. Stifte Hersfeld, Fulda, Corvey, Hildesheim, Quedlinburg u. a. besessen hatten, in ihrer Hand und festigten ihre geistliche Herrschaft damit auch territorial. Die von Mainz recht ferne Exklave wurde als „Kurfürstlich Mainzischer Eichsfelder Staat“ zwischen 1123 und 1540 von Viztumen bzw. Amtleuten und Landvögten auf dem Rusteberg, hernach durch Oberamtleute und Statthalter von Heiligenstadt aus verwaltet. Trotz der zahlreichen Klostersniederlassungen im Lande ließen die Lehren des Augustinermönchs Martin Luther die Eichsfelder aufhorchen und ihnen folgen, so daß sich der Erzbischof und Kurfürst Daniel Brendel von Homburg bei seiner Eichsfeldvisitation 1574 vor die schwere Aufgabe gestellt fand, seine Landeskinder - mit Ausnahme derer in Heuthen, Geisleden und Uder, die treugeblieben waren, - wieder zum „rechten“, zum katholischen Glauben zurückführen zu müssen. Als eifrige, erfolgreiche Helfer waren ihm bei der Durchsetzung des Grundsatzes „Cuius regio, eius religio“ (Wessen Land, dessen Glaube) die stante pede nach Heiligenstadt beorderten Jesuiten behilflich.



*Das Hülfskreuz in der Wallfahrtskirche auf dem Hülfsberg*



*Das einstige Benediktinerinnenkloster Zella*

Nach den Wirren des Dreißigjährigen Krieges mit furchtbarem menschlichem Leid, unvorstellbaren Verwüstungen und unermeßlichen Schäden begannen die Menschen aufzuatmen und aufzubauen, wovon mehr als 100 Kirchen sowie Benediktiner- und Zisterzienserklöster, Wohnhäuser und Wirtschaftsgebäude in Städten und Dörfern Zeugnis ablegen, bevor der

Siebenjährige Krieg (1756-1763) abermals für Zerstörung und Schulden in beträchtlichem Umfang sorgte.

Als im August 1802 preußische Kürassiere und Jäger in das Eichsfeld und eine vierköpfige Zivilkommission in das Heiligenstädter Schloß einzogen und das Mainzer Rad durch den Preußenadler ersetzten, endete die Herrschaft des Erzbischofs und Kurfürsten von Mainz, der seine Eichsfelder „unter dem Krummstab gut leben“ ließ, wie gerühmt wurde.

Nur wenige Jahre jedoch schwebte der schwarze Aar über dem Eichsfeld; die Zeit reichte aber, um grundlegende Veränderungen herbeizuführen und u. a. das Klos-

ter der Zisterzienser in Reifenstein, das der Benediktiner in Gerode und das St.-Martins-Stift in Heiligenstadt aufzulösen, bevor die Eichsfelder aufgrund napoleonischer Kriegserfolge zu Bürgern des Königreichs Westfalen avancierten. Mit der Völkerschlacht bei Leipzig wurde dieses Intermezzo zwar beendet, aber durch den nachfolgenden Wiener Kongreß 1815 auch die Teilung des Eichsfeldes eingeleitet.




*Männerwallfahrt am Klüschen Hagis*

Der nördliche Landesteil mit Duderstadt, Gieboldehausen und Lindau kam zum Königreich Hannover, die Orte in der Mitte und im Süden wurden auf drei Landkreise der preußischen Provinz Sachsen – Heiligenstadt, Worbis und Mühlhausen – aufgeteilt. Hinzu kamen einige hohnsteinische und schwarzburgische Dörfer im Südharzgebiet, um Großbodungen und im Dün.

Vom Juli 1945 an wuchs die historische Ämtergrenze zur Dimension einer Trennlinie zwischen den Welt-Machtblöcken an, und am alten Dreiländereck bei Kirchgangern standen russische, amerikanische und englische Soldaten einander gegenüber. Infolge der unterschiedlichen politischen Entwicklung in der östlichen und den westlichen Besatzungszonen entstanden 1949 zwei deutsche Staaten. Obwohl eine Grenze aus Stacheldraht und Streckmetall eine Wunde in das Eichsfelder Land riß, vermochte sie nicht, die Eichsfelder dauerhaft voneinander zu trennen.

Einem Wunder gleich fielen am 9. November 1989 und in den nachfolgenden Tagen und Wochen Grenzzäune und Schlagbäume, Türen öffneten sich, und Wege und Straßen wurden geebnet, um zueinander zu finden und beieinander zu sein. Verwandte und Freunde, Abgeordnete und Verantwortliche der Kommunen, Vereine und Verbände suchten und fanden neue Möglichkeiten und Chancen zum friedvollen Miteinander im schönen, im grenzenlosen Eichsfelder Land, das nun in seiner Gesamtschau wieder ein Gebiet voller Attraktivität wurde.



*Blick von der Teufelskanzel ins eichsfeldisch-hessische Werraland*

### **Tradition und Gegenwart**


Die Geschichte läßt sich im Eichsfeld nicht nur erahnen

oder erlesen, sondern mittels eifrig gepflegter Traditionen im Jahreskreis allerorts erleben, wie am „fetten Donnerstag“, zum Osterfeuer, beim Maisprung und während der Kirmesfeiern, zu Schützenfesten und beim Silvestersingen, aber besonders bei den zahlreichen Wallfahrten und Prozessionen, an denen oft Zehntausende teilnehmen.

Die alten Städte Duderstadt, Heiligenstadt, Worbis und Dingelstädt mit jahrhundertaltem malerischem Fachwerk, gotischen und barocken Kirchen und das junge, moderne Leinefelde sowie die fast 180 schmucken, gepflegten Orte des Unter- und des Obereichfeldes, die alten mainzischen oder hinzugekommenen Dörfer, die jetzt den Landkreisen Eichsfeld, Göttingen und Northeim, dem Unstrut-Hainich- und dem Werra-Meißner-Kreis angehören, präsentieren sich



*Grenzstein bei der Lengfelder Warte*



*Der Seeburger See*

ebenso anziehend wie märchenhafte Burgen auf Bergeshöhen und ehemalige Klöster in stillen Waldtälern, so daß die Einwohner mit Freude auf das Geschaffene blicken, mit Eifer Neues planen und verrichten, Besucher aber mit unvergeßlichen Eindrücken aus dem Eichsfeld scheiden.

Aus: *Josef Keppler: Unser schönes Eichsfeld. Bildband, Duderstadt 2000.*

### ***Für alle Eichsfelder und Freunde des Eichsfeldes:***



### **Die Monatsschrift für alle Eichsfelder.**

Für 19,00 € im Jahr:  
480 Eichsfeldseiten.

Mit Beiträgen zu Geschichte, Kultur, Vereinsleben, Kirche, Land und Leuten, Veranstaltungen, Wirtschaft, Touristik, Mundart, Buchbesprechungen, Berichte aus der Region u. v. m.

**Fordern Sie ein kostenloses Probeexemplar beim Verlag Mecke Druck an.**

# Bildband

# DUDERSTADT

*Die liebenswerte und lebendige Fachwerkstadt  
im Herzen Deutschlands*



*Der Bildband ist nicht nur für Einheimische gedacht, die in der schönen historischen Fachwerkstadt gern leben, sondern besonders auch für Besucher von nah und fern, die – wie z. B. die vielen internationalen Gäste – die fast 1100-jährige Stadt im Herzen Deutschlands besuchen.*

Herausgegeben von Helmut Mecke für die Stadt Duderstadt, den Förderkreis für Denkmal- und Stadtbildpflege e.V. und den Heimatverein Goldene Mark (Untereichsfeld) e.V., Redaktionelle Koordination: Helmut Mecke, unterstützt von Iris Blank, Helmut Bömeke, Hans-Reinhard Fricke, Reinhard Hauff, Sandra Kästner, Josef Keppler, Herbert Pfeiffer, Dr. Hermann Tallau, Markus Teichert, Christian Zöpfigen und Oliver Ziesing, Lektorat: Josef Keppler, Übersetzungen: Dieter Wagner / Urszula Benseler, Format 24 x 21,5 cm, 106 Seiten, Festeinband, 252 Abb., 3 Grafiken, Duderstadt 2019, ISBN 978-3-86944-170-2, 14,95 €.

Weitere Infos unter: <http://www.meckedruck.de/9783869441702>

